

Isikliku kasutusõiguse ala plaan

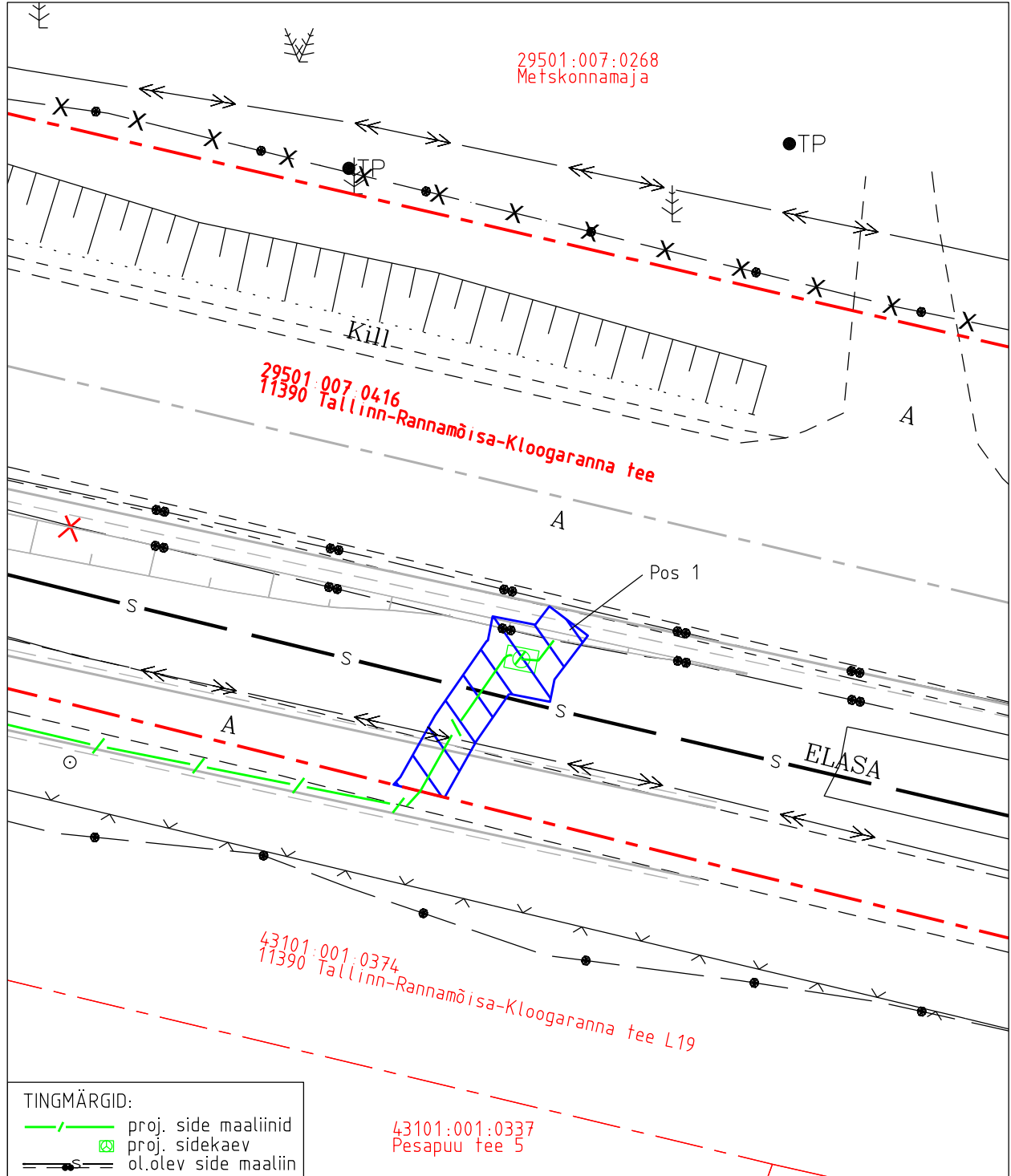
Kinnistu nimi: 11390 Tallinn-Rannamõisa-Kloogaranna tee

Katastritunnus: 29501:007:0416

Asukoht: Laulasmaa küla, Lääne-Harju vald, Harju maakond

Kirjanurk OÜ töö nr 11107P

Riigitee 11390 Tallinn-Rannamõisa-Kloogaranna ja Pargimetsa tee ristumiskoha sideehitis



TINGMÄRGID:

	proj. side maaliinid
	proj. sidekaev
	ol.olev side maaliin

IKO ala pos nr	Registriosa nr, KV kood	Katastriüksuse tunnus, nimi ja sihtotstarve	Asukoht riigitee suhtes	Ala pindala (m ²)
1	10251550, KV11274	29501:007:0416; 11390 Tallinn-Rannamõisa-Kloogaranna tee transpordimaa	11390 Tallinn-Rannamõisa-Kloogaranna teel kulgemine 27,68 km'l	22

- Isikliku kasutusõiguse ala pindala kokku ligikaudu 78 m²
- Koormatava katastriüksuse piir
- Katastriüksuste piirid

Plaan 1-1
M 1:250

Koostaja:
OÜ Kirjanurk

Isikliku kasutusõiguse ala plaan

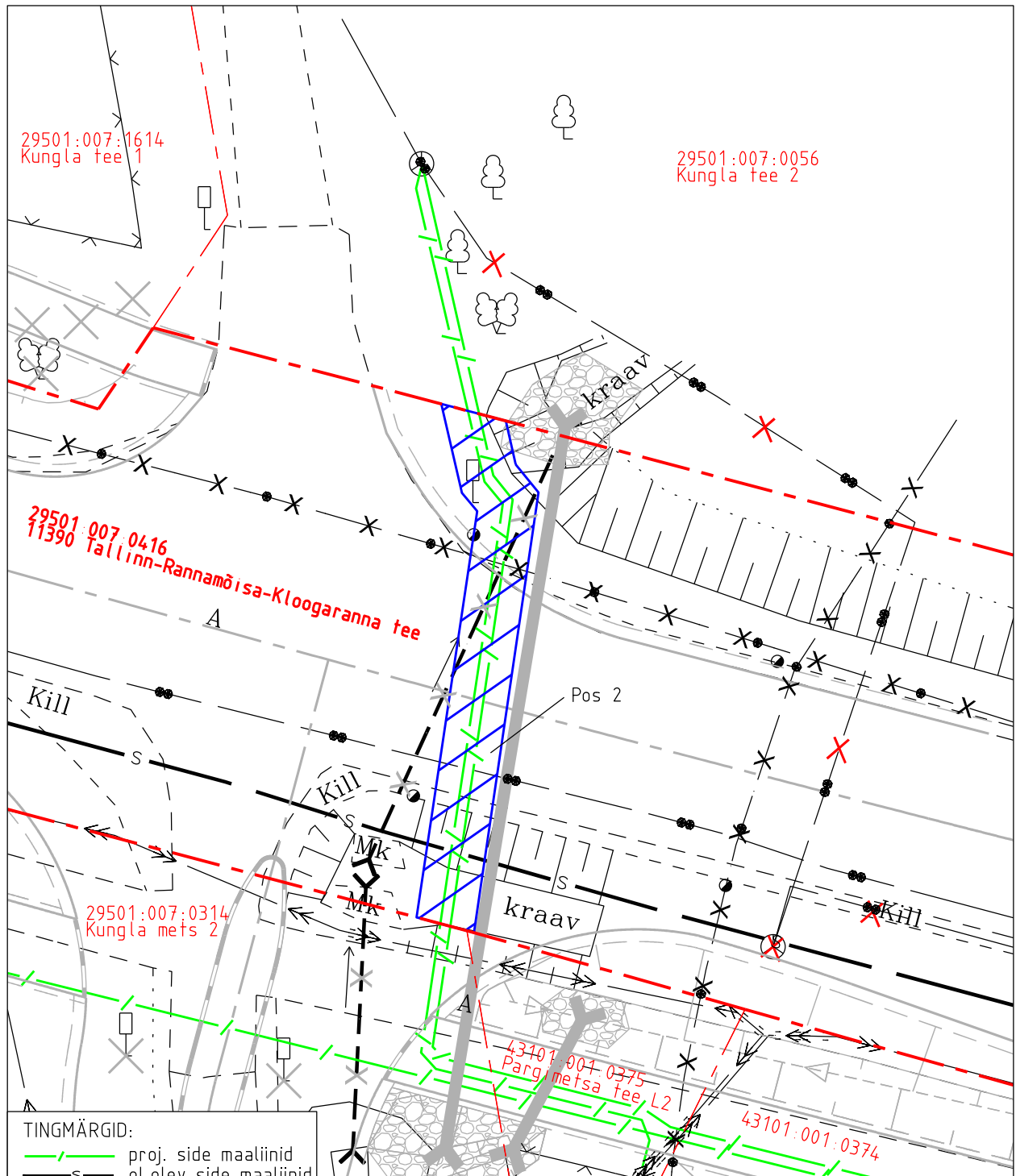
Kinnistu nimi: 11390 Tallinn-Rannamõisa-Kloogaranna tee

Katastritunnus: 29501:007:0416

Asukoht: Laulasmaa küla, Lääne-Harju vald, Harju maakond

Insenerimaailm OÜ töö nr 220801

Riigitee 11390 Tallinn-Rannamõisa-Kloogaranna ja Pargimetsa tee ristumiskoha ehitusprojekt



TINGMÄRGID:
 — / — proj. side maaliinid
 — — — ol.olev side maaliinid

IKO ala pos nr	Registriosi nr, KV kood	Katastriüksuse tunnus, nimi ja sihtotstarve	Asukoht riigitee suhtes	Ala pindala (m ²)
2	10251550, KV11274	29501:007:0416; 11390 Tallinn-Rannamõisa-Kloogaranna tee transpordimaa	11390 Tallinn-Rannamõisa-Kloogaranna teel ristumine 27,85 km ^l	52

- Isikliku kasutusõiguse ala pindala kokku ligikaudu 78 m²
- Koormatava katastriüksuse piir
- Katastriüksuste piirid

Plaan 1-2
 M 1:250
 Koostaja:
 OÜ Kirjanurk

Isikliku kasutusõiguse ala plaan

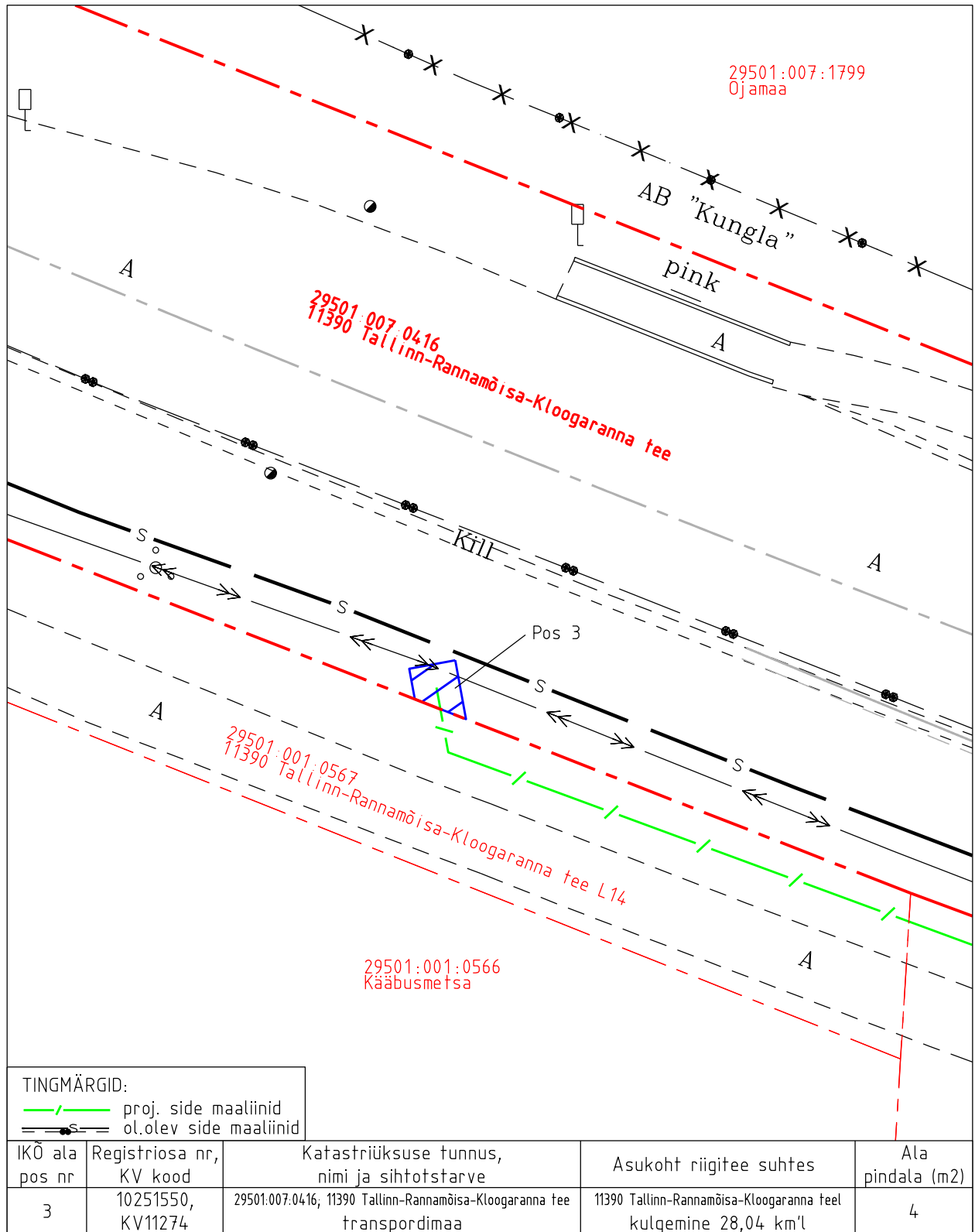
Kinnistu nimi: 11390 Tallinn-Rannamõisa-Kloogaranna tee

Katastritunnus: 29501:007:0416

Asukoht: Laulasmaa küla, Lääne-Harju vald, Harju maakond

Insenerimaailm OÜ töö nr 220801

Riigitee 11390 Tallinn-Rannamõisa-Kloogaranna ja Pargimetsa tee ristumiskoha ehitusprojekt



Isikliku kasutusõiguse ala pindala kokku ligikaudu 78 m²

Koormatava katastriüksuse piir

Katastriüksuste piirid

Plaan 1-3

M 1:250

Koostaja:

OÜ Kirjanurk